

1. jméno autora výukového materiálu

PAVEL BEJČEK

2. datum(období), ve kterém byl VM vytvořen

Únor 2012

3. ročník, pro který je VM určen

9.

4. Číslo klíčové aktivity: EU OPVK-III/2

Název klíčové aktivity: Inovace a zkvalitnění výuky prostřednictvím ICT

Vzdělávací oblast: Člověk a příroda

Vzdělávací obor: Zeměpis

Tematická oblast: Společenskohospodářský zeměpis

Téma: Obyvatelstvo – migrace

Pořadí práce: 6B

5 metodický list/anotace - výstižný popis způsobu použití výukového materiálu ve výuce

Vizuální podpora výkladové části hodiny.

Možnost využití při opakování.

Možnost využití k domácí přípravě žáků – elektronická učebnice. Žáci si mohou samostatně opakovat učivo s podporou aktivní prezentace (předpokládá elektronickou komunikaci).

OBYVATELSTVO

MIGRACE

Migrace (stěhování) je

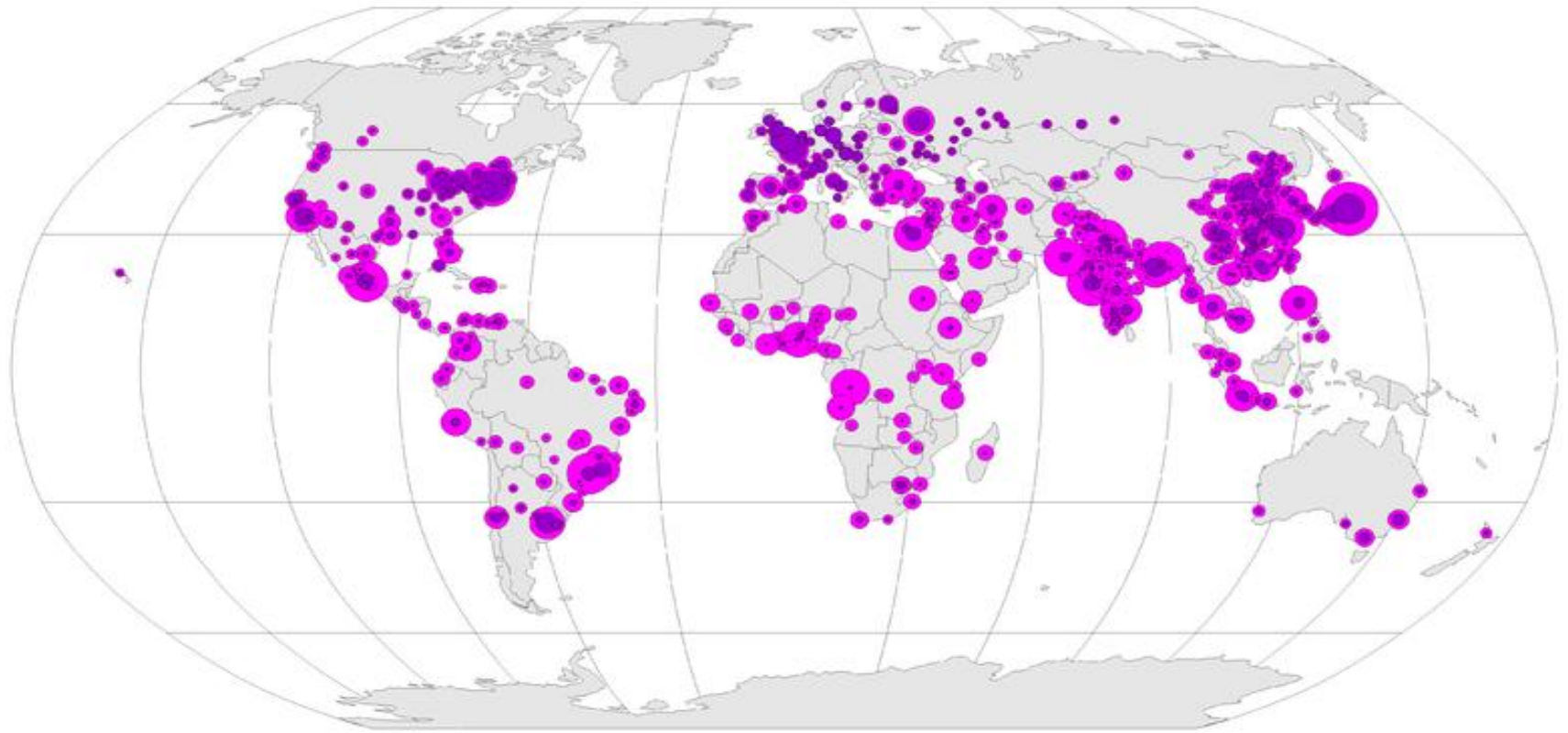
pohyb obyvatelstva,
při kterém dochází ke
změně
trvalého bydliště.




1.

Migraci zpravidla dělíme na **vnitrostátní** a **mezistátní**. Pro vnitrostátní migraci posledních desetiletí je typické stěhování do měst – **urbanizace**.

Agglomerationen 1950-2050

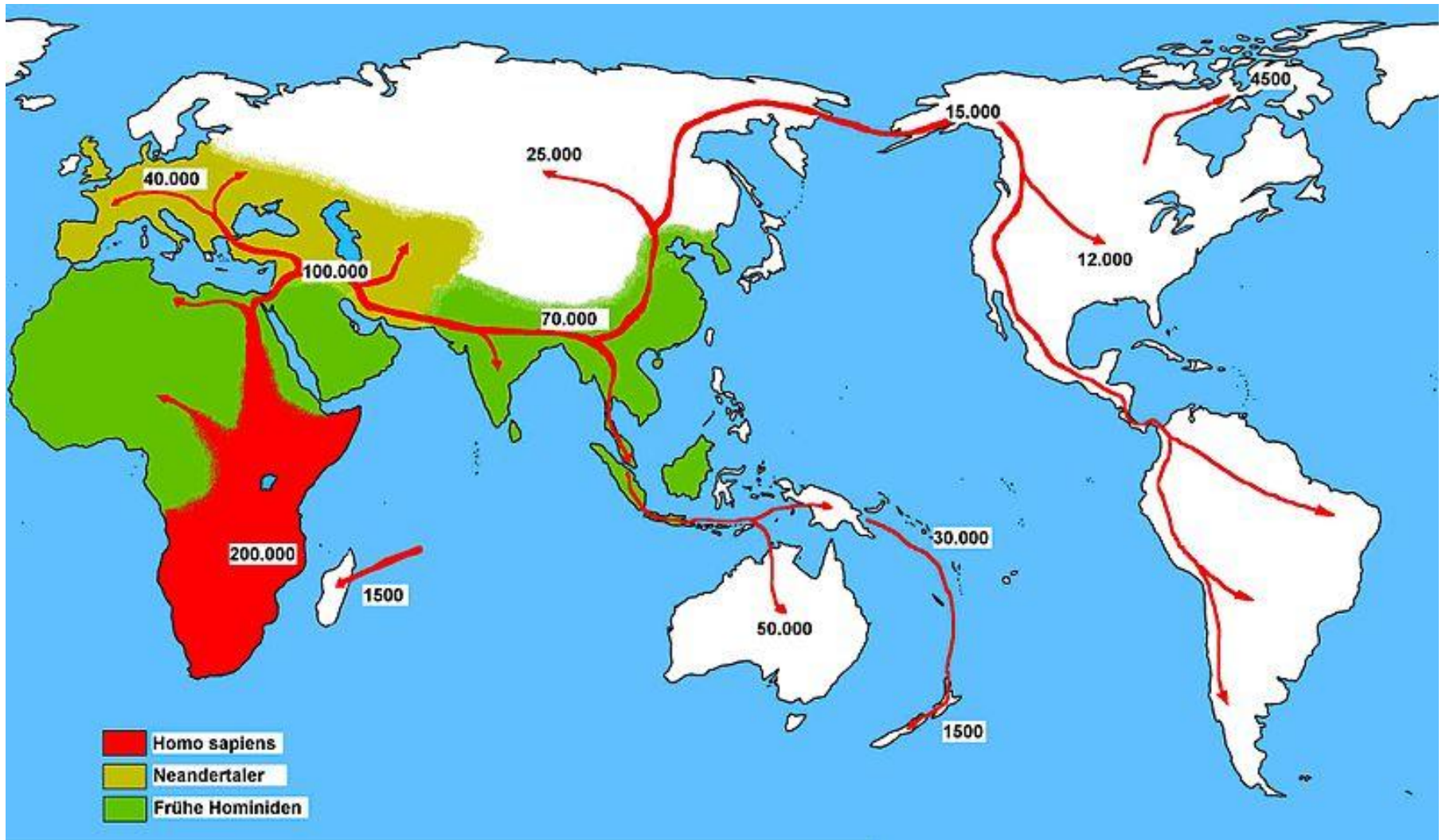


Einwohner (x 1000)



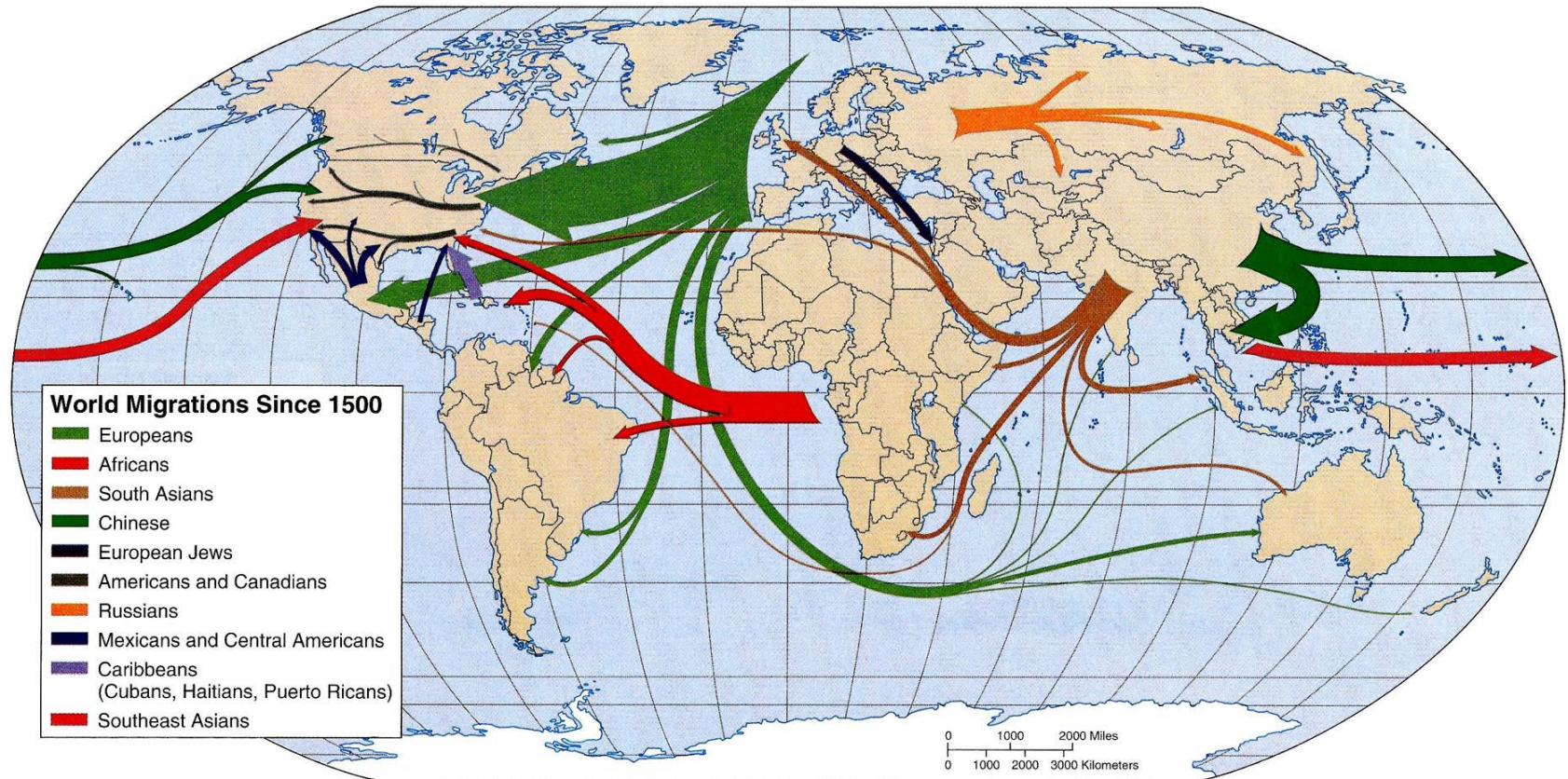
O migraci můžeme mluvit již od samých počátků lidského rodu.

Migrace **člověka druhu Homo sapiens**.

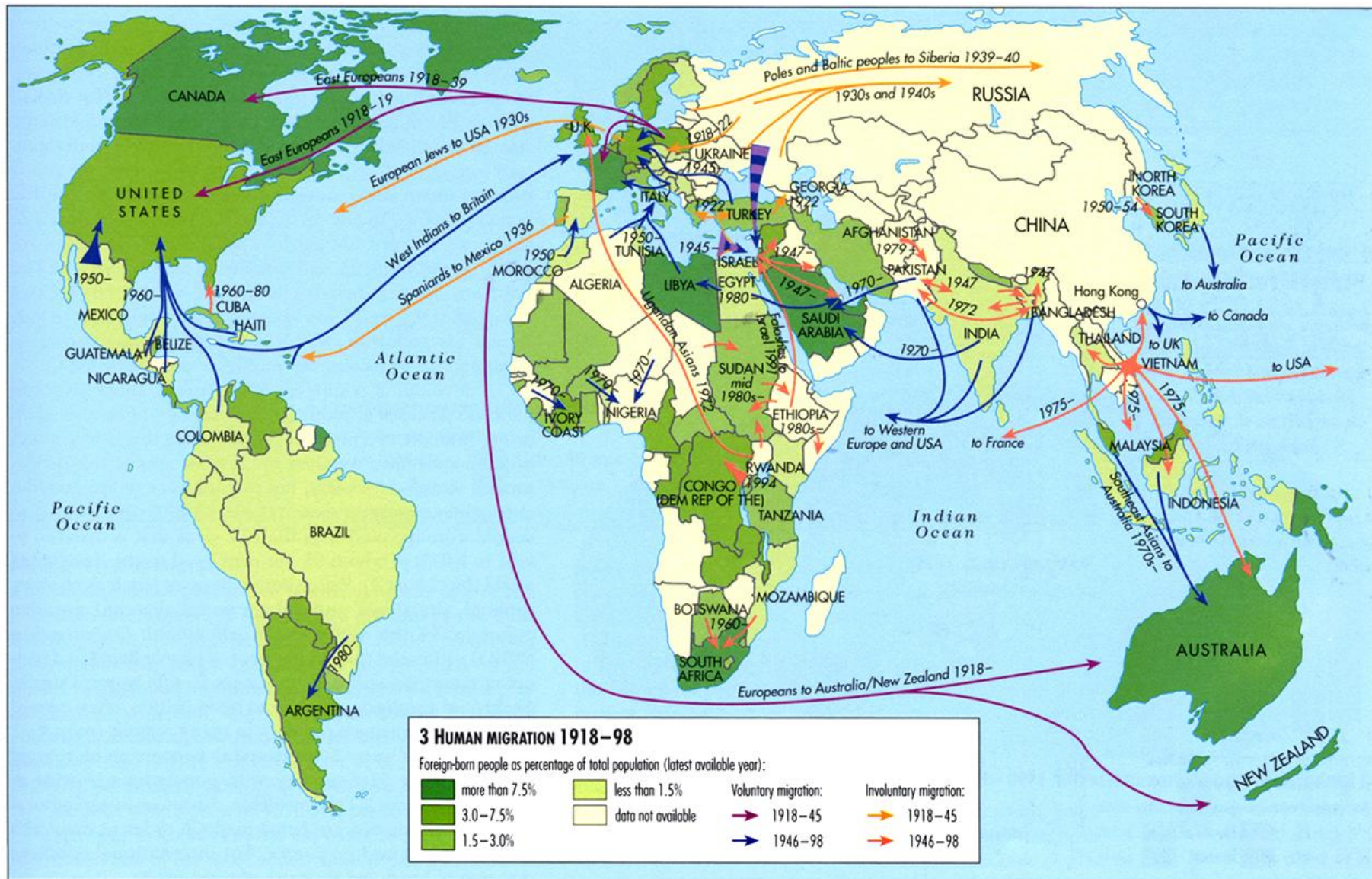


Světová migrace národů a skupin národů od roku 1500.

World Migrations



Migrace ve 20. století.

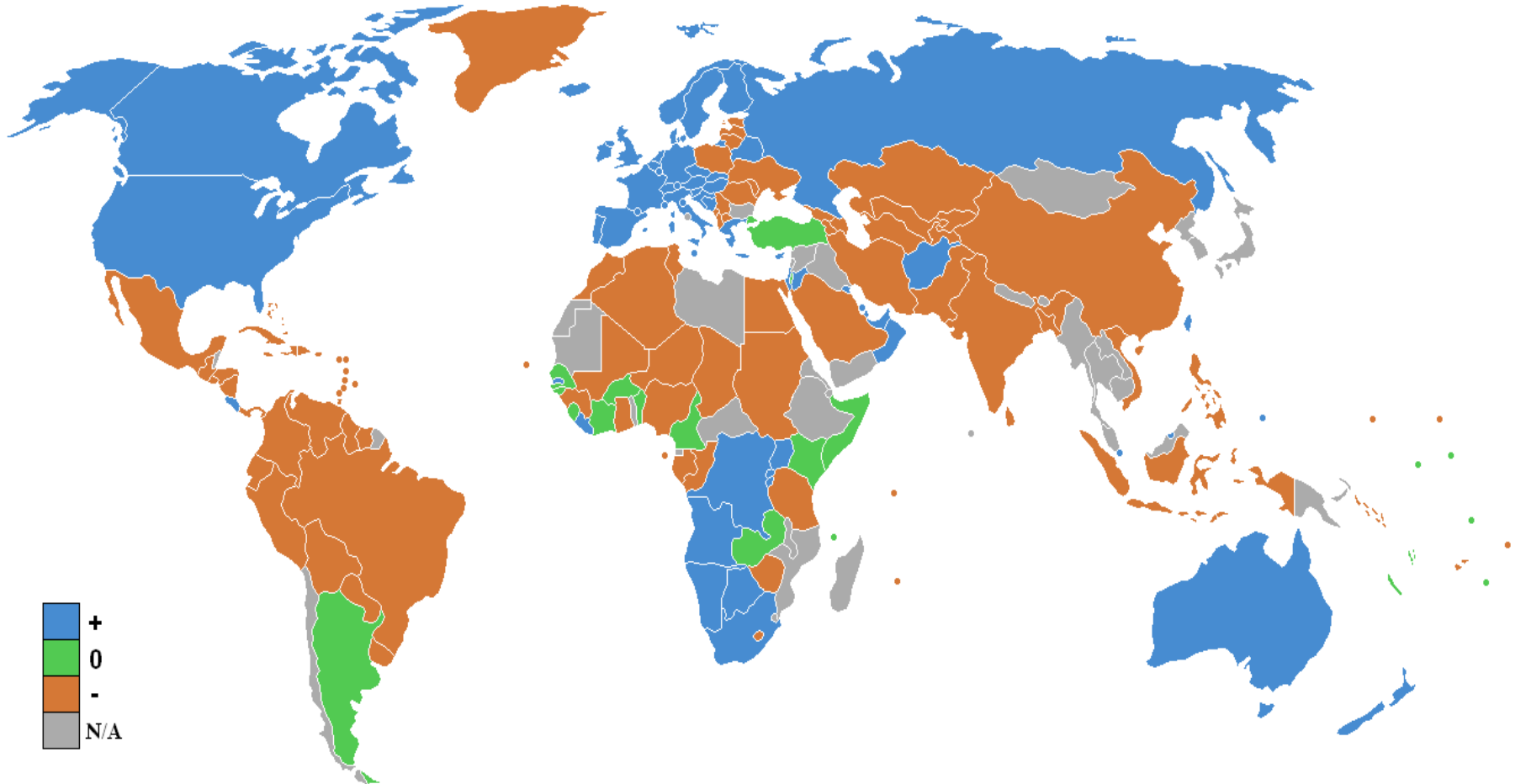


Migrace 20. století v jeho přelomových letech.



- | | |
|---|---|
| ① 1918 - 1919 : Eastern Europe to USA and Canada | ⑦ 1950 : Mexico and Central America to USA |
| ② 1918 : Britain to Australia, South Africa and New Zealand | ⑧ 1950 - 1960 : North Africa to France, Spain and Italy |
| ③ 1930 - 1940 : Russia to Siberia | ⑨ 1950 - 1960 : West Indies to UK |
| ④ 1940 : European Jews to USA | ⑩ 1973 : Ugandan Asians to UK |
| ⑤ 1945 : Turkey to Germany | ⑪ 1975 : Vietnam to Malaysia, Australia and USA |
| ⑥ 1947 : India, Pakistan and Sri Lanka to UK | |

Mapa přírůstků stěhováním v jednotlivých státech světa.



Zdroje obrazového materiálu:

1. [http://commons.wikimedia.org/wiki/File:Refugees on a boat.jpg?uselang=cs](http://commons.wikimedia.org/wiki/File:Refugees_on_a_boat.jpg?uselang=cs)
2. <http://commons.wikimedia.org/wiki/File:Agglo19502050.png>
3. http://commons.wikimedia.org/wiki/File:Spreading_homo_sapiens.jpg?uselang=cs
4. [http://qed.princeton.edu/index.php/User:Student/World Migrations since 1500](http://qed.princeton.edu/index.php/User:Student/World_Migrations_since_1500)
5. [http://qed.princeton.edu/index.php/User:Student/Human Migration 1918-98](http://qed.princeton.edu/index.php/User:Student/Human_Migration_1918-98)
6. <http://cac-ib-geography.wikispaces.com/Migration+maps>
7. <http://redcloudmoney.com/blog/page/2/>