

1. jméno autora výukového materiálu

PAVEL BEJČEK

2. datum(období), ve kterém byl VM vytvořen

Listopad 2011

3. ročník, pro který je VM určen

7.

4. Číslo klíčové aktivity:	EU OPVK-III/2
Název klíčové aktivity:	Inovace a zkvalitnění výuky prostřednictvím ICT
Vzdělávací oblast:	Člověk a příroda
Vzdělávací obor:	Zeměpis
Tematická oblast:	Regionální zeměpis
Téma:	Pevninské státy Střední Ameriky
Pořadí práce:	16A

5. metodický list/anotace - výstižný popis způsobu použití výukového materiálu ve výuce

Vizuální podpora výkladové části hodiny .
Možnost využití při opakování - žáci doplňují odpovědi k otázkám, kladeným prezentací.
Možnost využití k domácí přípravě žáků – elektronická učebnice. Žáci si mohou samostatně opakovat učivo s podporou aktivní prezentace. (předpokládá elektronickou komunikaci)

Střední Amerika

Pevninské státy

**Kde leží Střední
Amerika?**

Jaká moře ji obklopují?

**Jak se jmenuje průplav,
který moře spojuje?**

Jaké hory ji protínají?



Pozorujte státy Střední Ameriky:

2.



Pokuste se vyjmenovat státy Střední Ameriky

1. B - - - - E

2. G - - - - - A

3. H - - - - - S

4. K - - - - - A

5. N - - - - - A

6. P - - - - A

7. S - - - - - R

1. Belize

2. Guatemala

3. Honduras

4. Kostarika

5. Nikaragua

6. Panama

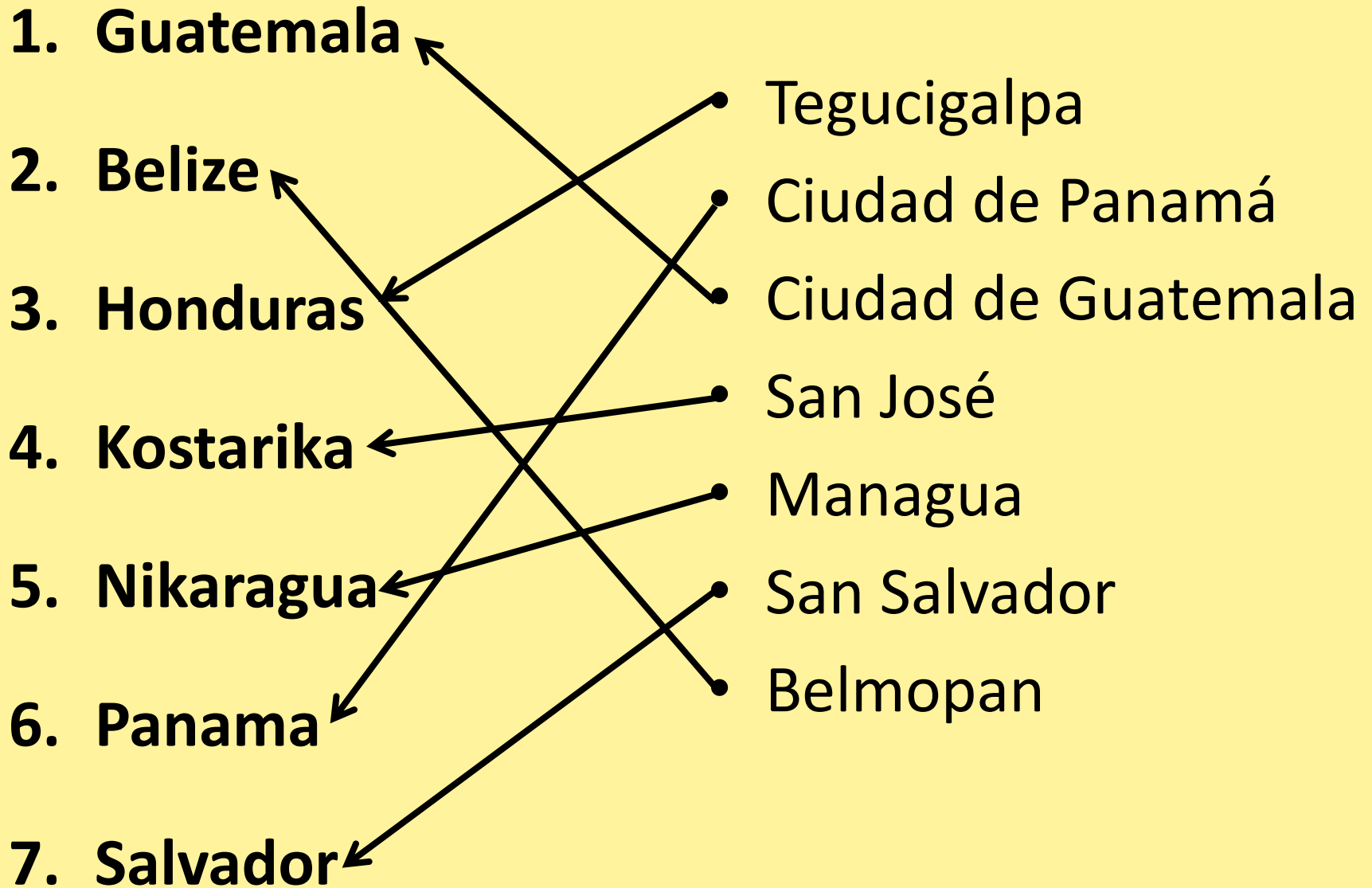
7. Salvador

Identifikujte státy:

2.



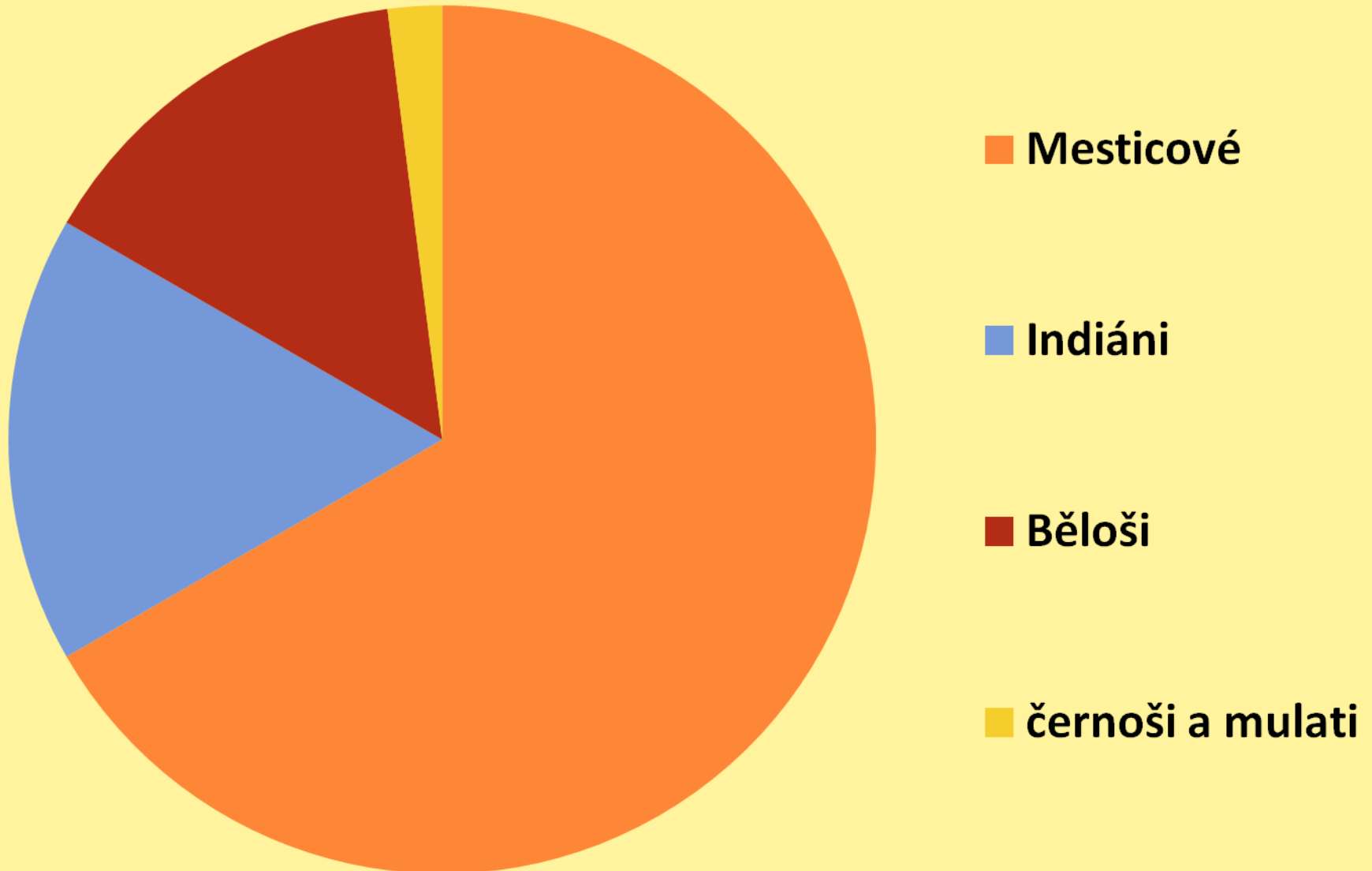
Přiřadte hlavní města ke státům:



Historie středoamerických států

- 1. Indiánské civilizace (např. říše Mayů) – na počátku 16. století dobyty a vyvráceny Španělskem.**
- 2. Španělské kolonie (britskou kolonií bylo Belize)**
- 3. Na počátku 19. století získaly nezávislost.**

Obyvatelstvo



Mayská stavba v Belize

3.



4. Mayský zikkurat v Hondurasu (Copán)



5.



Středoamerický korálový útes

6.



Velká modrá jáma u Belize je od roku 1997 pod ochranou UNESCO

7.



8. Středoamerický korálový útes



Pláže

9.



Kávovník a banánovník

10.



11.



Pěstování kávy

12.




Tržnice v Quatemale



14.

Honduras - Tegucigalpa



Honduraští fotbalisté

15.



Škola v Kostarice

16.



Panama



18.

17.

Panamský průplav

19.



Zdroje obrazového materiálu:

1. <http://www.dortun.sk/mapy-kontinentov-for.html>
2. <http://latinskaamerikadnes.cz/stredni-amerika/>
3. [http://cs.wikipedia.org/wiki/Soubor:Altun Ha Belize.jpg](http://cs.wikipedia.org/wiki/Soubor:Altun_Ha_Belize.jpg)
4. <http://travel.nationalgeographic.com/travel/countries/honduras-guide/>
5. <http://www.destination360.com/central-america/honduras/honduras-animals>
6. <http://belize.tripzone.cz/fotogalerie/bariera-belize-druhy-nejvetsi-koralovy-utes>
7. [http://cs.wikipedia.org/wiki/Soubor:Great Blue Hole.jpg](http://cs.wikipedia.org/wiki/Soubor:Great_Blue_Hole.jpg)
8. <http://belize.tripzone.cz/fotogalerie/bariera-belize-potapeni-u-koraloveho-utesu-1277>
9. <http://www.incestovani.cz/za-exotikou/dovolenu-v-raji-nabizi-belize.html>
10. [http://en.wikipedia.org/wiki/File:Unripe Araku Coffee.jpg](http://en.wikipedia.org/wiki/File:Unripe_Araku_Coffee.jpg)
11. [http://en.wikipedia.org/wiki/File:Banana Tree 01.jpg](http://en.wikipedia.org/wiki/File:Banana_Tree_01.jpg)
12. [http://en.wikipedia.org/wiki/File:DirkvdM orosi valley bird.jpg](http://en.wikipedia.org/wiki/File:DirkvdM_orosi_valley_bird.jpg)
13. <http://luxuryshares.blogspot.com/2011/05/guatemala.html>
14. <http://cozacafe.blogspot.com/2011/05/honduras.html>
15. http://www.football-wallpapers.com/wallpapers4/honduras_1_1440x900.jpg
16. [http://en.wikipedia.org/wiki/Costa Rica](http://en.wikipedia.org/wiki/Costa_Rica)
17. <http://iluxus.cz/2010/11/25/trump-otevre-hotel-v-paname>
18. <http://bespokecashmere.wordpress.com/2007/10/>
19. <http://www.escapefromamerica.com/2009/06/live-invest-or-develop-in-panama/>