

1. jméno autora výukového materiálu

PAVEL BEJČEK

2. datum(období), ve kterém byl VM vytvořen

Říjen 2011

3. ročník, pro který je VM určen

7.

4. Číslo klíčové aktivity: EU OPVK-III/2

Název klíčové aktivity: Inovace a zkvalitnění výuky prostřednictvím ICT

Vzdělávací oblast: Člověk a příroda

Vzdělávací obor: Zeměpis

Tematická oblast: Regionální zeměpis

Téma: Ostrovy, poloostrovy, zálivy, průlivy Ameriky

Pořadí práce: 4A

5 metodický list/anotace - výstižný popis způsobu použití výukového materiálu ve výuce

Vizuální podpora výkladové části hodiny .

Možnost využití při opakování - žáci doplňují odpovědi k otázkám, kladeným prezentací.

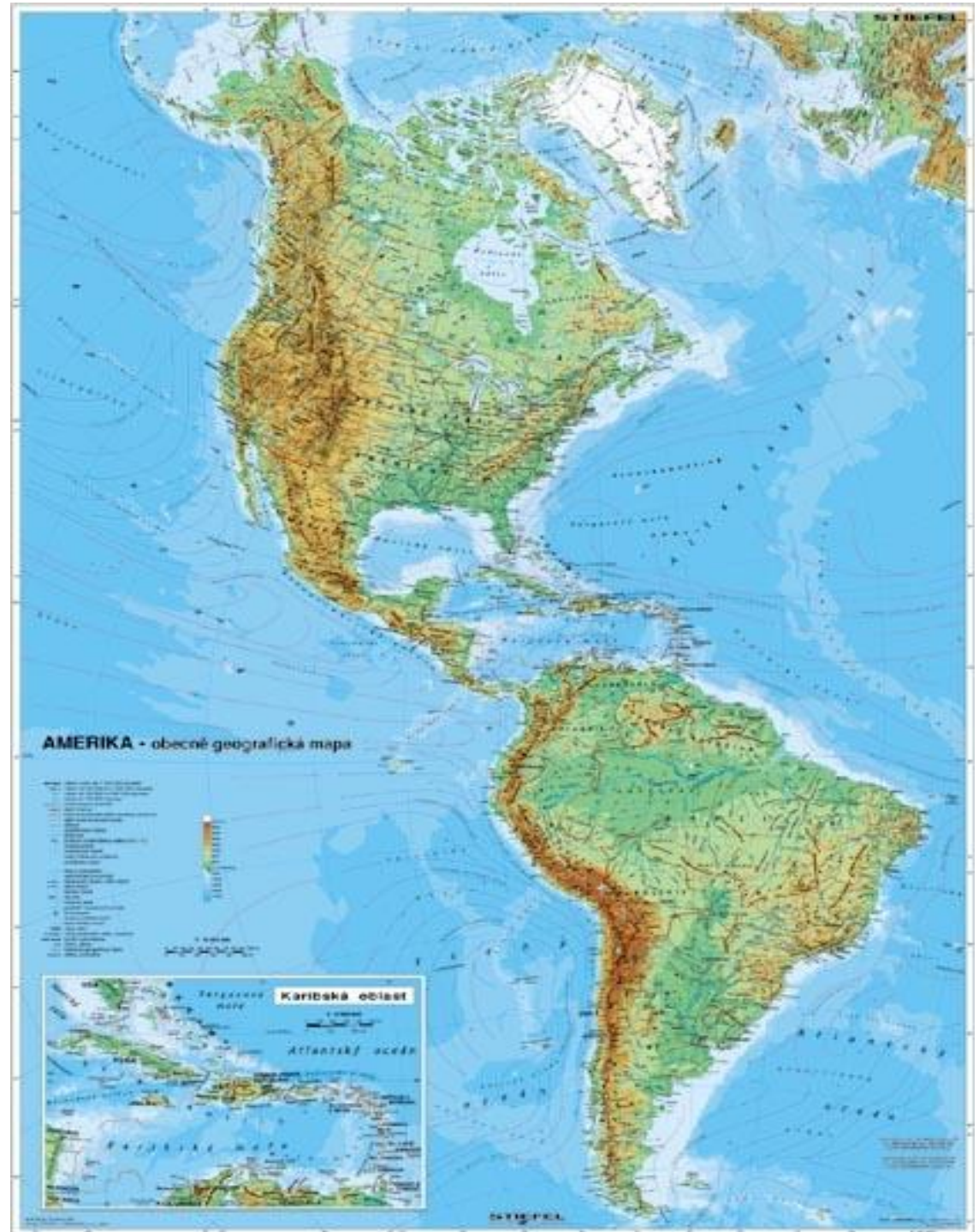
Možnost využití k domácí přípravě žáků – elektronická učebnice. Žáci si mohou samostatně opakovat učivo s podporou aktivní prezentace. (předpokládá elektronickou komunikaci)

AMERIKA

Členitost pobřeží

Ostrovny, poloostrovny,
zálivy, průlivy...

Pobřeží Severní Ameriky
je členitější než pobřeží
Jižní Ameriky



“ Mezi největší poloostrovy patří:

“ Kalifornský

“ Aljaška

“ Labrador

“ Florida

“ Yucatán

2.



“ Mezi největší ostrovy patří:

“ Grónsko

“ Baffinův ostrov

“ Newfoundland





- ” Mezi největší souostroví patří:
- ” Ostrovy královny Alžběty
- ” **Malé a Velké Antily**
- ” Bahamy
- ” Falklandy
- ” Ohňová země

“ Mezi největší zálivy patří:

“ Aljašský

“ Hudsonův

“ Sv. Vavřince

“ Mexický

“ Kalifornský



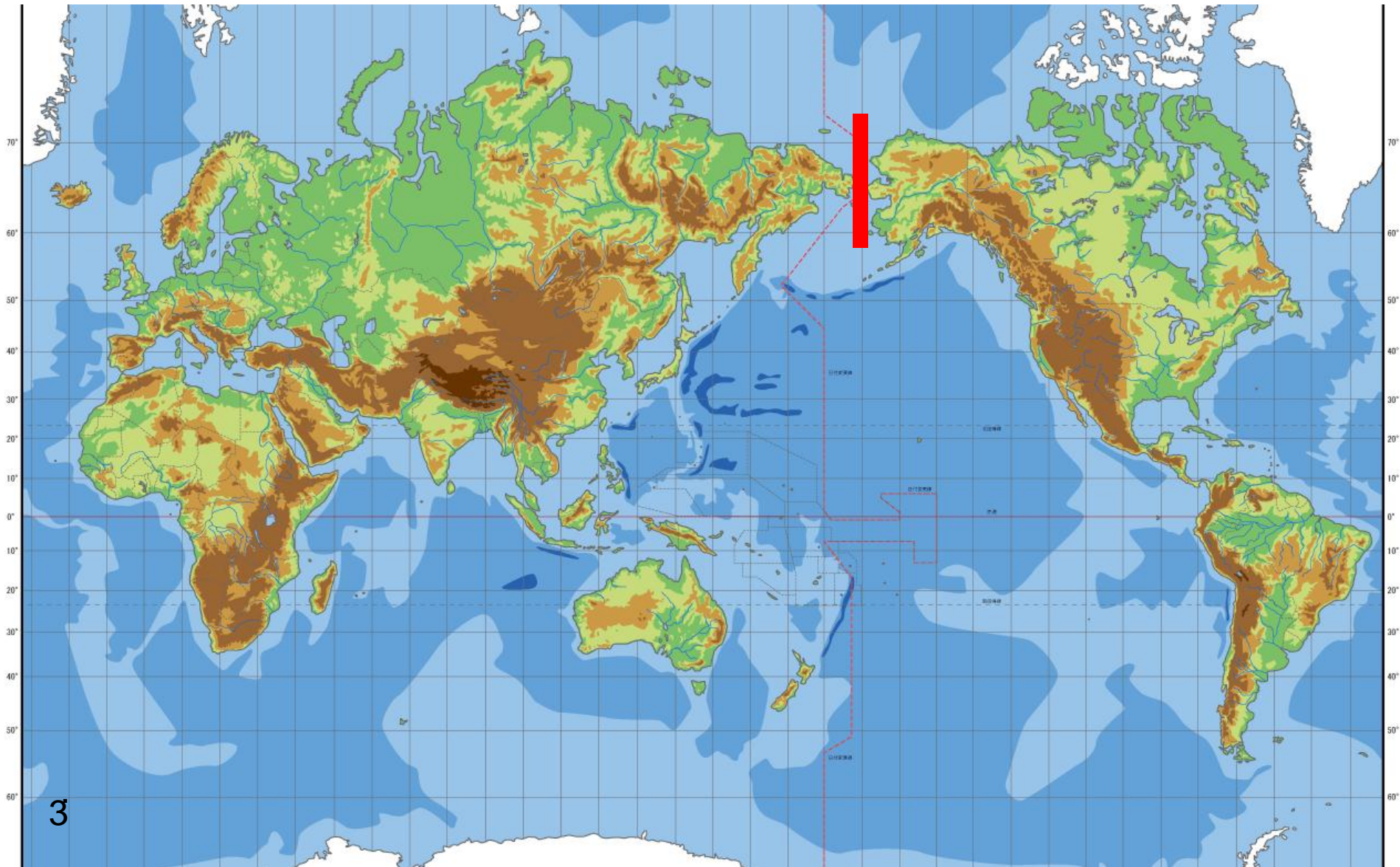


” Mezi největší průlivy patří:

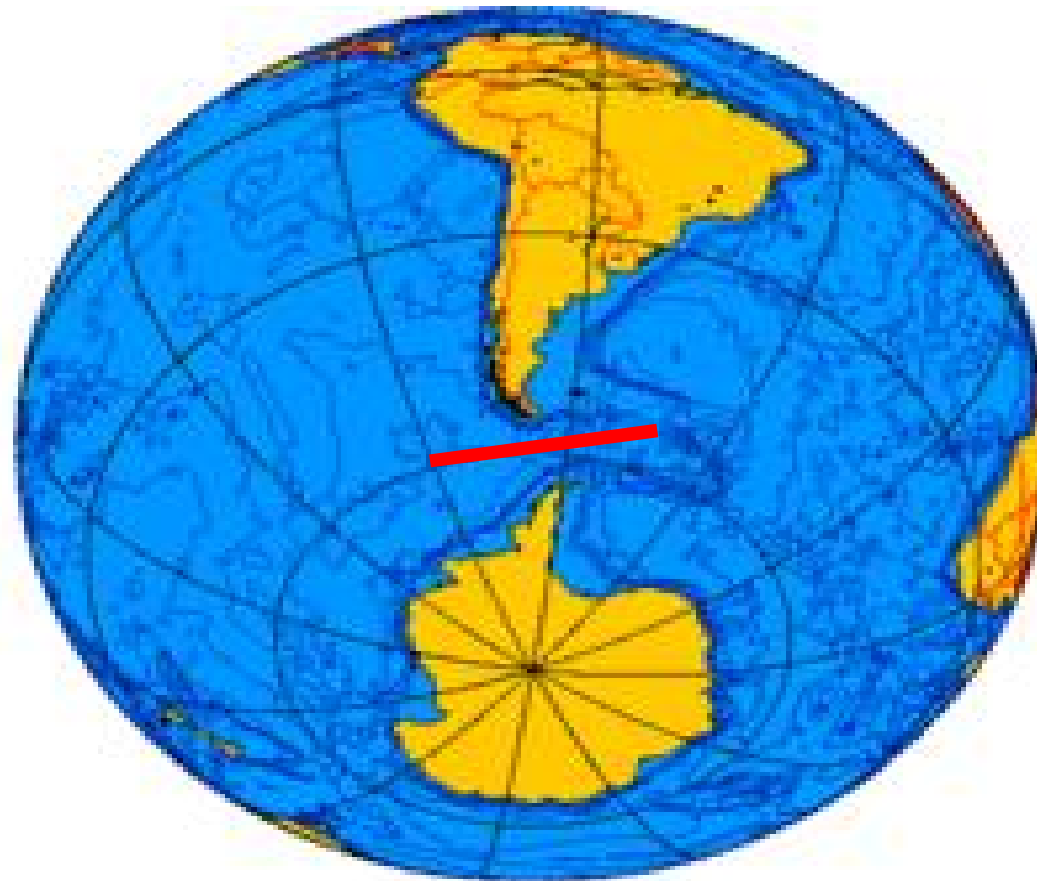
” Beringův

” Drakeův

Beringův průliv odděluje Ameriku od Asie



Drakeův průliv odděluje Ameriku od Antarktidy



Panamský průplav odděluje Severní Ameriku od Jižní Ameriky



Zdroje obrazového materiálu:

1. <http://www.webareal.cz/jakublada/15-Zemepis-7/12-Amerika>
2. <http://www.stiefel-eurocart.cz/info.php?product=severni-amerika-obecne-geograficka-mapa&i=18>
3. http://mapasveta.info/svet/mapa_sveta_reliefni_slepa_mapa.html
4. http://cs.wikipedia.7val.com/wiki/Drake%C5%AFv_pr%C5%AFliv